

СОГЛАСОВАНО

Начальник Отдела образования
Петродворцового района
Санкт-Петербурга

Л.В. Локтионова

2023 г.



УТВЕРЖДАЮ

Заведующий ГБДОУ
детского сада № 32
Петродворцового района

О.Ю. Яковлева

« »

2023 г.



СОГЛАСОВАНО

Начальник ОГИБДД ОМВД России
по Петродворцовому району
Санкт-Петербурга, майор полиции

П.В. Печёнкин

« »



ПАСПОРТ ДОРОЖНОЙ БЕЗОПАСНОСТИ

государственного бюджетного дошкольного образовательного учреждения

детского сада № 32 Петродворцового района Санкт-Петербурга

Санкт-Петербург

2023

Общие сведения

Государственное бюджетное дошкольное образовательное учреждение детский сад № 32
Петродворцового района Санкт-Петербурга

Юридический адрес: 198412 Санкт-Петербург, г.Ломоносов, ул.Красного Флота, д.26, лит. А

Фактический адрес: 198412, Санкт-Петербург, г.Ломоносов, ул.Красного Флота, д.26, лит. А
Руководитель ОУ

Яковлева Ольга Юрьевна 422-13-93
(фамилия, имя, отчество) (телефон)

Заместитель заведующего по административно-хозяйственной части:

Рухлова Елена Владимировна 422-13-93
(фамилия, имя, отчество) (телефон)

Специалист отдела образования,
курирующий вопросы профилактики
детского дорожно-транспортного
травматизма

главный специалист Потапова Ольга Ивановна 536-13-06
(должность) (фамилия, имя, отчество) (телефон)

Закрепленный за ОУ работник

Госавтоинспекции

старший государственный инспектор по пропаганде БДД
(должность)

Кольцова Вера Александровна 573-53-25
(фамилия, имя, отчество) (телефон)

Ответственный за организацию
работы по профилактике
детского дорожно-транспортного
травматизма в ОУ

воспитатель Васина Екатерина Александровна 422-13-93
(должность) (фамилия, имя, отчество) (телефон)

Количество воспитанников: 234

Телефон администрации района: 576-95-07
(телефон)

Телефоны экстренных служб:

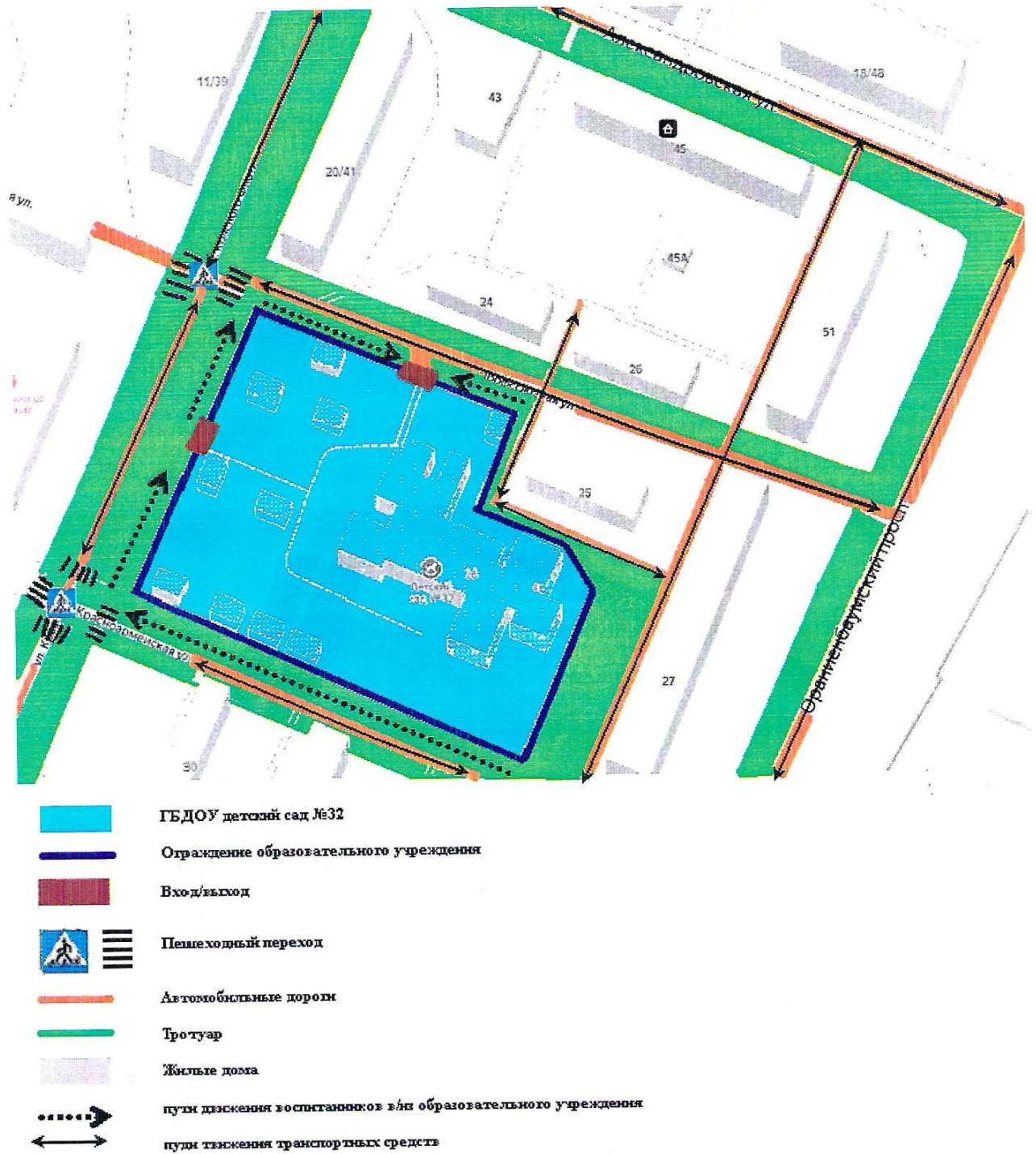
Полиция: 573-53-02
(телефон)

Скорая медицинская помощь: 422-92-86
(телефон)

Пожарная часть: 422-61-76
(телефон)

План-схемы образовательной организации.

Район расположения образовательной организации, пути движения транспортных средств и воспитанников.



Пояснительная записка к плану-схеме района расположения образовательного учреждения

1. Район расположения образовательного учреждения определяется группой жилых домов, зданий и улично-дорожной сетью с учетом остановок общественного транспорта, центром которого является непосредственно образовательное учреждение;

2. Территория, указанная в схеме, включает в себя:

- образовательное учреждение;
- жилые дома, в которых проживает большая часть воспитанников данного образовательного учреждения;

- автомобильные дороги и тротуары;

3. На схеме обозначено:

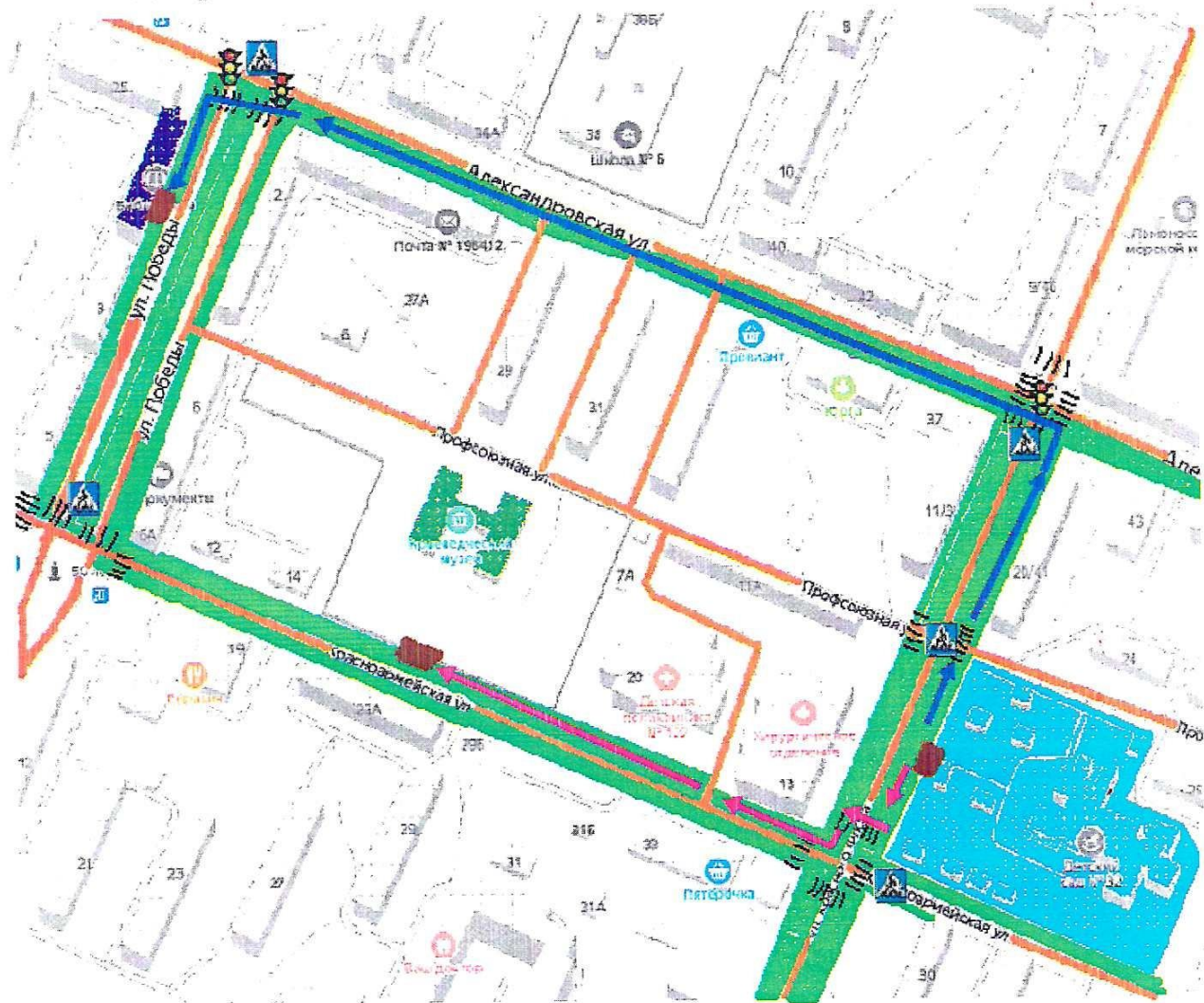
- расположение жилых домов, зданий и сооружений;












- пути движения транспортных средств;

- пути движения воспитанников в/из образовательного учреждения;

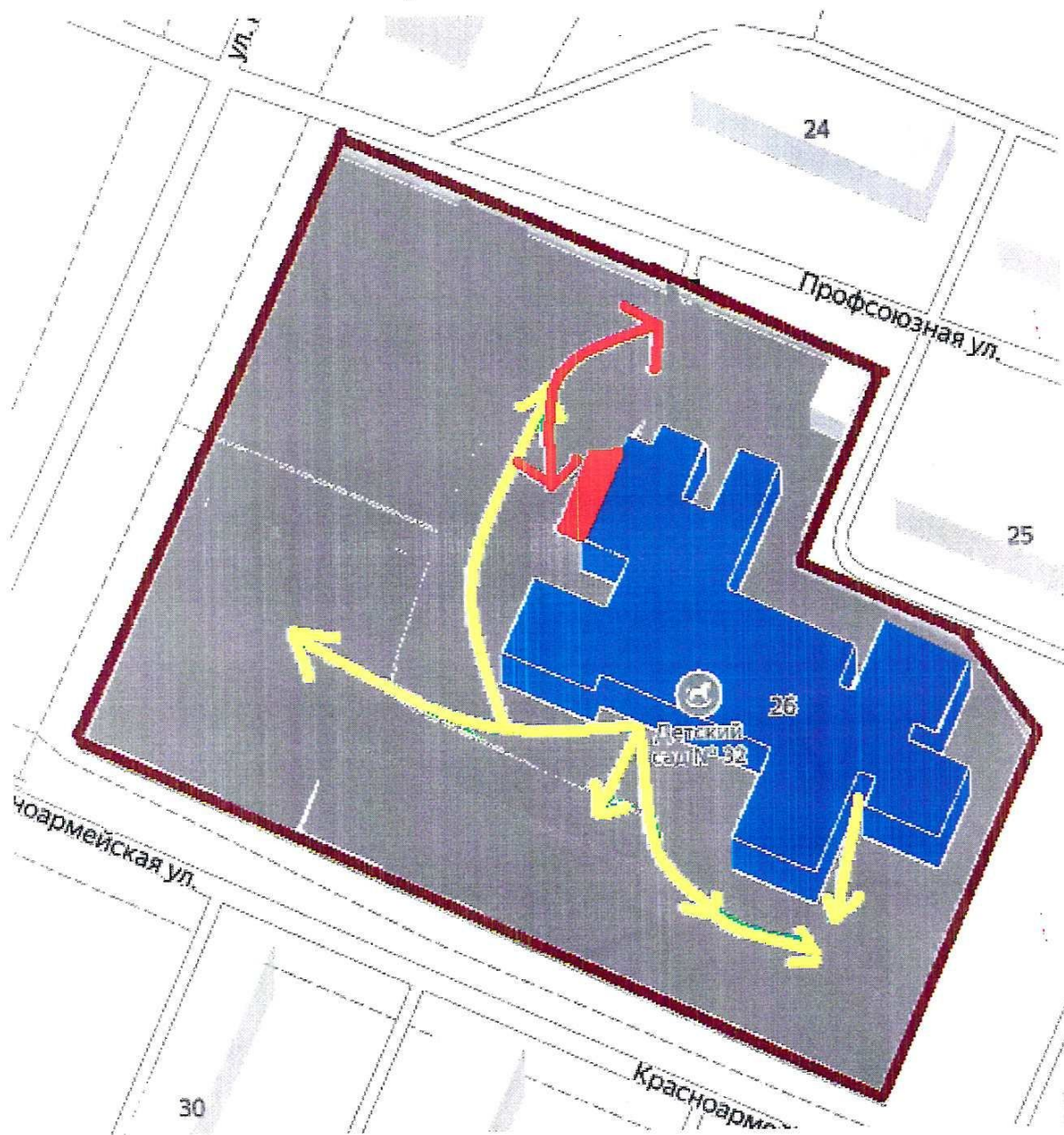
- названия улиц.






Маршруты движения организованных групп детей от образовательного учреждения до Краеведческого музея и детской библиотеки города Ломоносов.



-  ГБДОУ летний сад №32
-  Жилые дома
-  Вкопанных
-  Пешеходный переход
-  Светофор
-  Автомобильные дороги
-  Тротуар
-  Краеведческий музей
-  Детская библиотека
-  Направление движения воспитанников от д/с до краеведческого музея
-  Направление движения воспитанников от д/с до детской библиотеки

Пути движения транспортных средств к местам разгрузки/погрузки и рекомендуемые безопасные пути передвижения детей по территории образовательной организации



-  Ограждение образовательного учреждения
-  ГБОУ детский сад №32
-  место разгрузки/погрузки
-  движение воспитанников на территории учреждения
-  движение грузовых транспортных средств по территории учреждения